

Міністерство освіти і науки України
Харківський національний університет імені В. Н. Каразіна
Факультет геології, географії, рекреації і туризму
Кафедра фізичної географії та картографії

Звіт про міжнародну співпрацю кафедри фізичної географії та картографії у 2025/2026 н.р.

Доповідачка:
відповідальна за міжнародне
співробітництво, доцентка ЗВО
кафедри фізичної географії та картографії
Наталія ПОПОВИЧ

План звіту про міжнародну співпрацю

1. Співпраця з Берлінським технічним університетом (Німеччина).
2. Академічна мобільність викладачів і студентів (Erasmus+).
3. Участь у міжнародних конференціях і заходах.
4. Перспективи міжнародної співпраці у роботі кафедри.

Берлінський технічний університет (Німеччина)



З 10 по 12 липня 2025 р. в Берлінському технічному університеті в рамках співпраці з Інститутом географії НАНУ було проведено консультацію. Проф. Віліна ПЕРЕСАДЬКО та доц. Оксана ЗАЛЮБОВСЬКА презентували складові ОНП «Природокористування, ландшафтне планування та відновлення територій» та, відповідно до досвіду німецького ландшафтного планування, обговорили зміни до навчального плану та змісту робочих програм навчальних дисциплін.

Берлінський технічний університет (Німеччина)

22 жовтня 2025 р. студенти та викладачі кафедри фізичної географії та картографії мали можливість долучитися до гостьової лекції професора Штефана ХАЙЛАНДА на тему: «Ecosystem Services and Green Infrastructure».

Лекція була присвячена загальним питанням концепцій екосистемних послуг та зеленої інфраструктури як концепцій, які протягом останніх двох десятиліть викликають значний інтерес, обговорюються та застосовуються на глобальному, європейському та національному рівнях.

The screenshot shows a Zoom meeting interface. The main window displays a presentation slide from TU Berlin, titled "Green Infrastructure and Ecosystem Services" with the subtitle "New concepts – ready for planning application?". The slide includes a diagram of ecosystem services, a landscape photo, and a "FEDERAL GREEN INFRASTRUCTURE CONCEPT" map. The top left of the slide lists "Prof. Dr. Stefan Helland" and "Chair of Landscape Planning and Development". The bottom left shows the date "22.10.2025". On the right side of the Zoom window, a grid of participant video thumbnails is visible, with names listed below them: Айликова Анна, Anton Dominov, Віліна Пересада, Saskia Arndt (TU Berlin), Seryj Lisovskyj, Kateryna Borysenko, Andrii Leshchenko, p.sheptytskij m..., Borys Shulika, Костя Жидков, Олександр Пет..., Хмель Костян..., Max Bilostotskyu, Дмитро Шелу..., Даня Делаваль, Denys Volkov, Софія Галузіньска, and Подпрятова Оля.

The screenshot shows a Zoom meeting interface. The main window displays a presentation slide titled "Example Germany: Linking Ecosystem Services and Landscape Planning". The slide content includes: "Similar aims and topics of Environmental/Landscape Planning and the ES concept (Methodological) Challenges when integrating ES into Landscape Planning", a comparison between "Objects of Landscape Planning" (Biological Diversity, Soil, Water, Climate, Air, Landscapes, Recreation) and "Ecosystem Services" (FOREST AND WOODLANDS: Food, Timber, Fresh water, Fuelwood, Flood regulation, Disease regulation, Carbon sequestration, Local climate regulation, Medicines, Recreation, Aesthetic values, Spiritual values), and a small illustration of a forest. The bottom right of the slide has the TU logo and the number "22". On the right side of the Zoom window, a list of participants is shown: Sergiy Kostrikov, Oksana Zaliubovska, Helland, Stefan, Prof. Dr., Yurij Palekha, Айликова Анна, Anton Dominov, and Віліна Пересада.

Академічна мобільність викладачів: Греція

З 16 по 20 червня 2025 р. доц. Наталія ПОПОВИЧ перебувала в університеті Західної Аттики (University of West Attica) за програмою академічної мобільності для викладання та стажування ERASMUS+. Метою стажування була участь у заходах Першого освітнього тижня Erasmus+/ICM, учасниками якого стали науковці та здобувачі ступеня доктора філософії з закладів вищої освіти України, Грузії, Вірменії та Молдови.



Академічна мобільність викладачів: Словаччина

З 30 червня по 4 липня 2025 р. ст. викл. Юлія СЕРЖАНТОВА перебувала в Університеті Павла Йозефа Шафарика у Кошице (Pavol Josef Safarik University in Kosice) за програмою академічної мобільності для стажування ERASMUS+. Головною метою стажування було зміцнення академічної співпраці через обмін досвідом викладання, презентація науково-дослідної роботи та активностей кафедри фізичної географії та картографії.



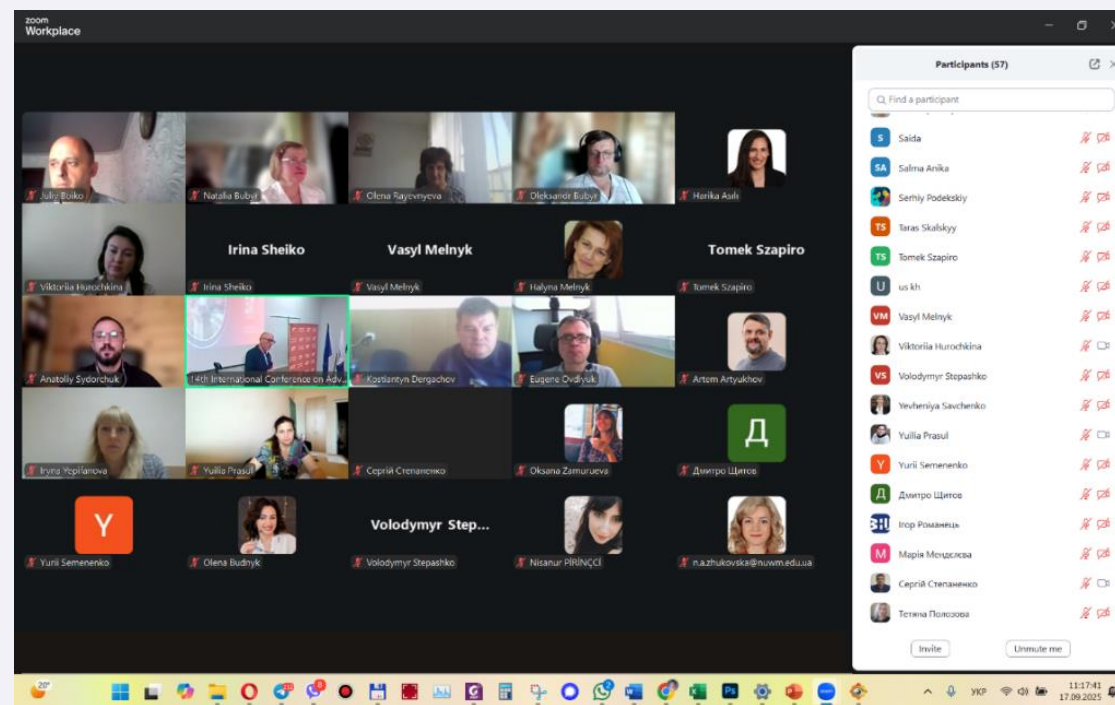
Академічна мобільність студентів

Іван ТЕСЛЮК (на той момент 3 курс, група ГР-31) пройшов стажування в Університеті прикладних наук Кремса (Австрія) на кафедрі туризму у рамках програми ERASMUS+ у весінньому семестрі 2024/2025 н.р.



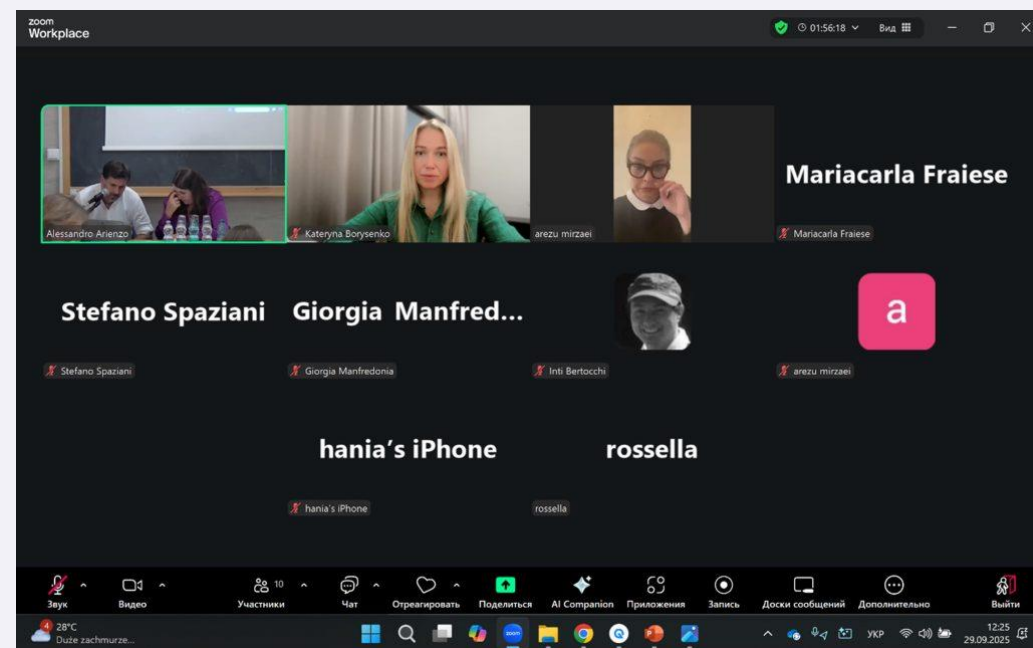
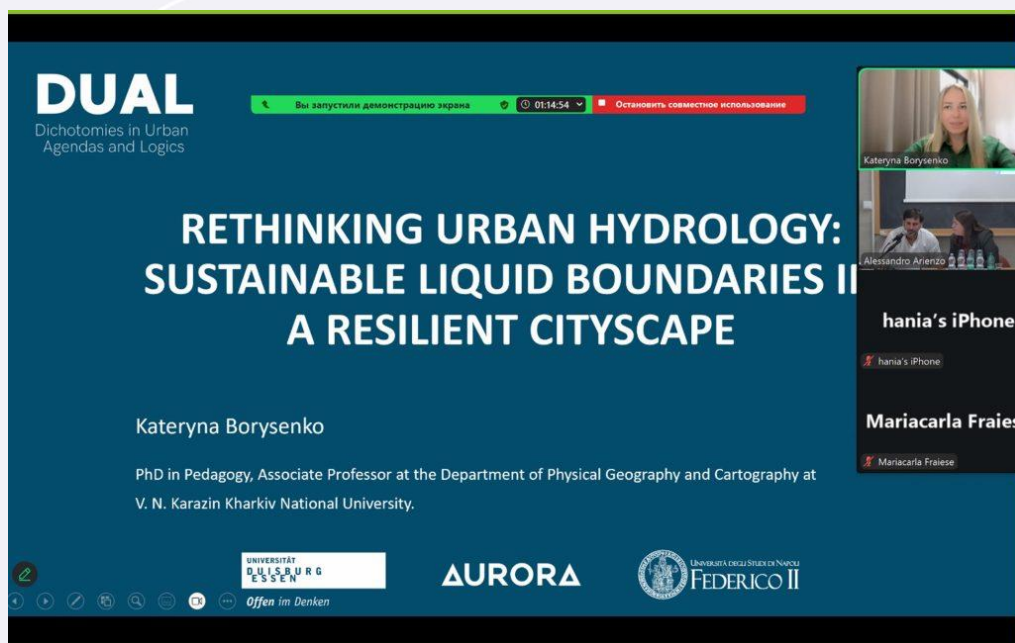
Участь у конференціях

Аспірант Олександр БУБИР та доцентки кафедри Юлія ПРАСУЛ і Наталя БУБИР взяли участь у 15 Міжнародній конференції «Advanced Computer Information Technologies», що відбулася 17-19 вересня 2025 р. у Шибенику, Хорватія.



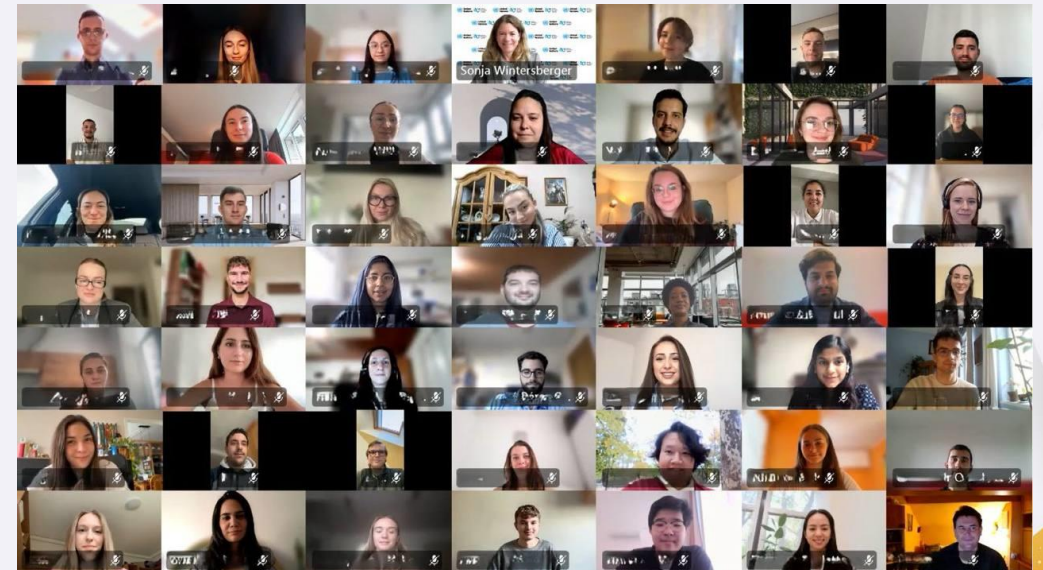
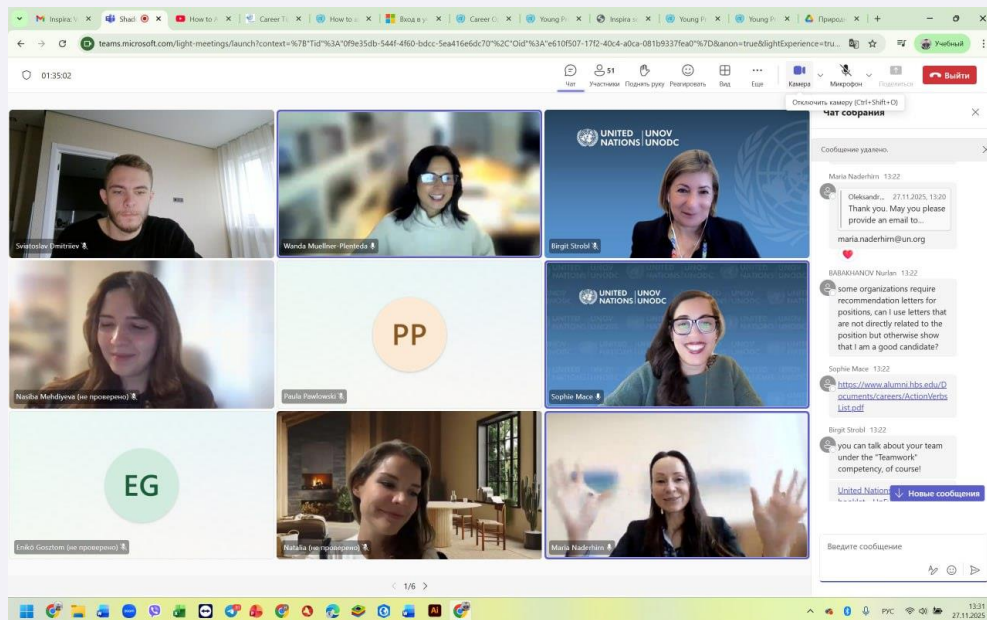
Участь у конференціях

Доцент кафедри Катерина БОРИСЕНКО взяла участь у міжнародній науковій конференції Aurora “DUAL – Dichotomies in Urban Agendas and Logics”, що відбулася 29-30 вересня 2025 р. на кафедрі гуманітарних наук Неапольського університету Федеріко II (Італія).



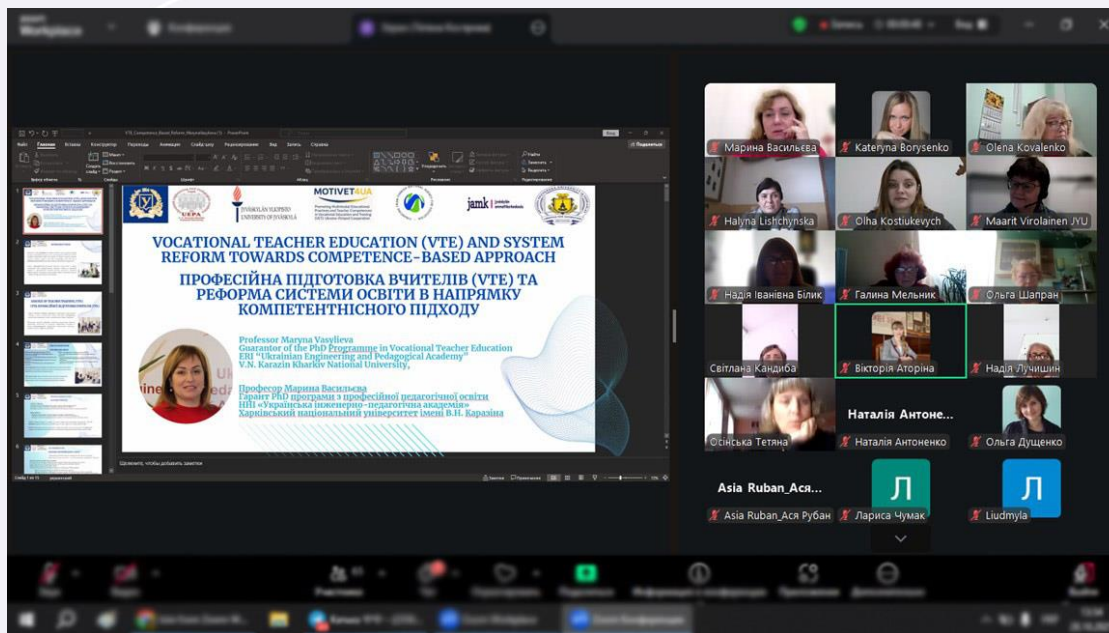
Участь у стажуваннях

Старший викладач кафедри Святослав ДМІТРИЄВ взяв участь у UN Shadowing Programme 2025, яку організував Європейський офіс Організації Об'єднаних Націй (Відень, Австрія) протягом жовтня-листопада 2025 р.



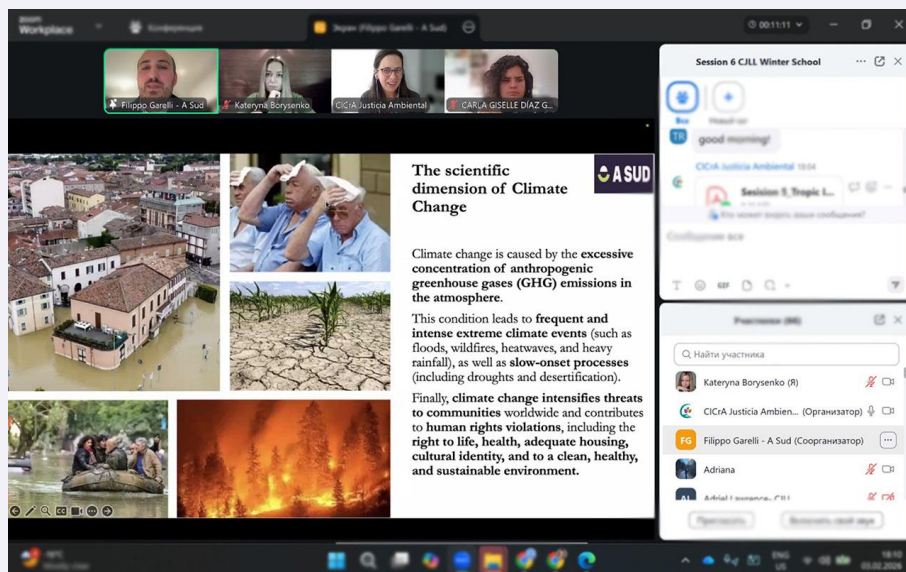
Участь у міжнародних школах

Доцент кафедри Катерина БОРИСЕНКО взяла участь у міжнародній науковій конференції Aurora “DUAL – Dichotomies in Urban Agendas and Logics”, що відбулася 29-30 вересня 2025 р. на кафедрі гуманітарних наук Неапольського університету Федеріко II (Італія).



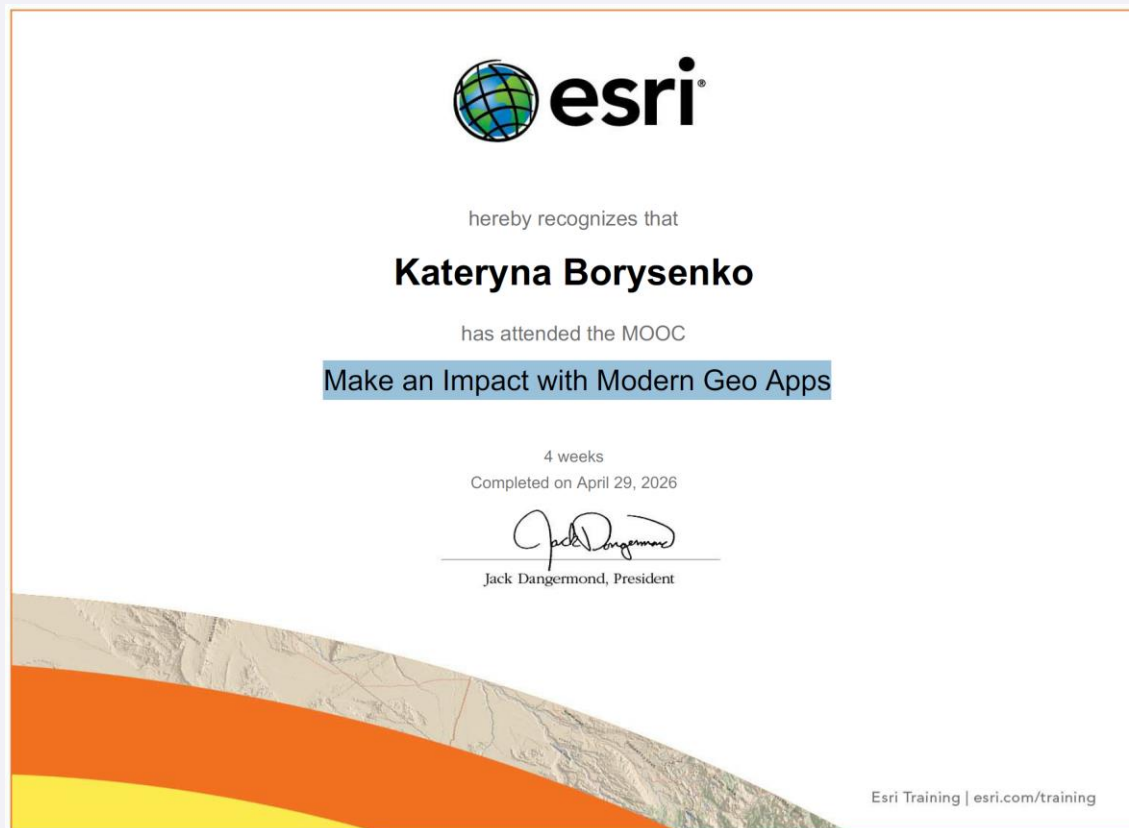
Участь у міжнародних школах

Доцент кафедри Катерина БОРИСЕНКО взяла участь у зимовій школі «Кліматична справедливість – зараз! Критичні підходи до медіа та кліматичного активізму», що відбулася з 21 січня по 11 лютого 2026 р. у межах Лабораторії кліматичної справедливості – Climate Justice Living Lab (CJLL) в межах альянсу Аврора (Aurora European Universities Alliance).



Підвищення кваліфікації

Доцент кафедри Катерина БОРИСЕНКО успішно завершила безкоштовний онлайн-курс (МООС) від Esri, присвячений створенню сучасних геоінформаційних застосунків без програмування «Make an Impact with Modern Geo Apps».



Співпраця з міжнародними компаніями

- **компанія Microsoft** – академічна програма ліцензування «Azure Dev Tools for Teaching» (надання резидентам кафедри безкоштовних копій ОС Windows);
- **компанія ESRI** – у листопаді 2024 р. придбано комерційну підписку на один рік з можливістю використання програмних продуктів у наукових цілях + підтримка природоохоронної діяльності кафедри відповідними ліцензіями;
- **компанія Hexagon** – партнерство за програмою Geospatial Educational Campus-Wide Grant (надання ліцензій пакету ERDAS IMAGINE) + у 2023 р. наш кейс пройшов відбір на розміщення на сайті компанії;
- **компанія Pix4D** – у січні 2023 р. отримано 25 ліцензій ПЗ PIX4Dmapper;
- відповідальний за співпрацю з міжнародними компаніями – завідувач навчальної лабораторії ГІС і ДЗЗ Владислав ПОПОВ.

Наші партнери

Google
for Education



Microsoft

HEXAGON
GEO.SPATIAL

Перспективи міжнародної співпраці кафедри фізичної географії та картографії

- продовження співпраці за освітніми проектами з університетами-партнерами;
- спільне написання статей, участь у міжнародних конференціях з науковцями закордонних університетів-партнерів;
- пошук фінансування на виконання наукових проектів різноманітної тематики;
- активізувати саме ті форми міжнародної співпраці, які дають бали у рейтинг кафедри.



ДЯКУЮ

- викладачам кафедри, які долучаються до міжнародної співпраці;
- кураторам і науковим керівникам, які послідовно працюють зі студентами, мотивують їх долучатися до міжнародних активностей;
- адміністрації факультету і кафедри, яка завжди підтримує наші міжнародні заходи, йде на зустріч і ставиться з розумінням.

